

Passo Maniva - Passo Sette Crocette Andata e Ritorno

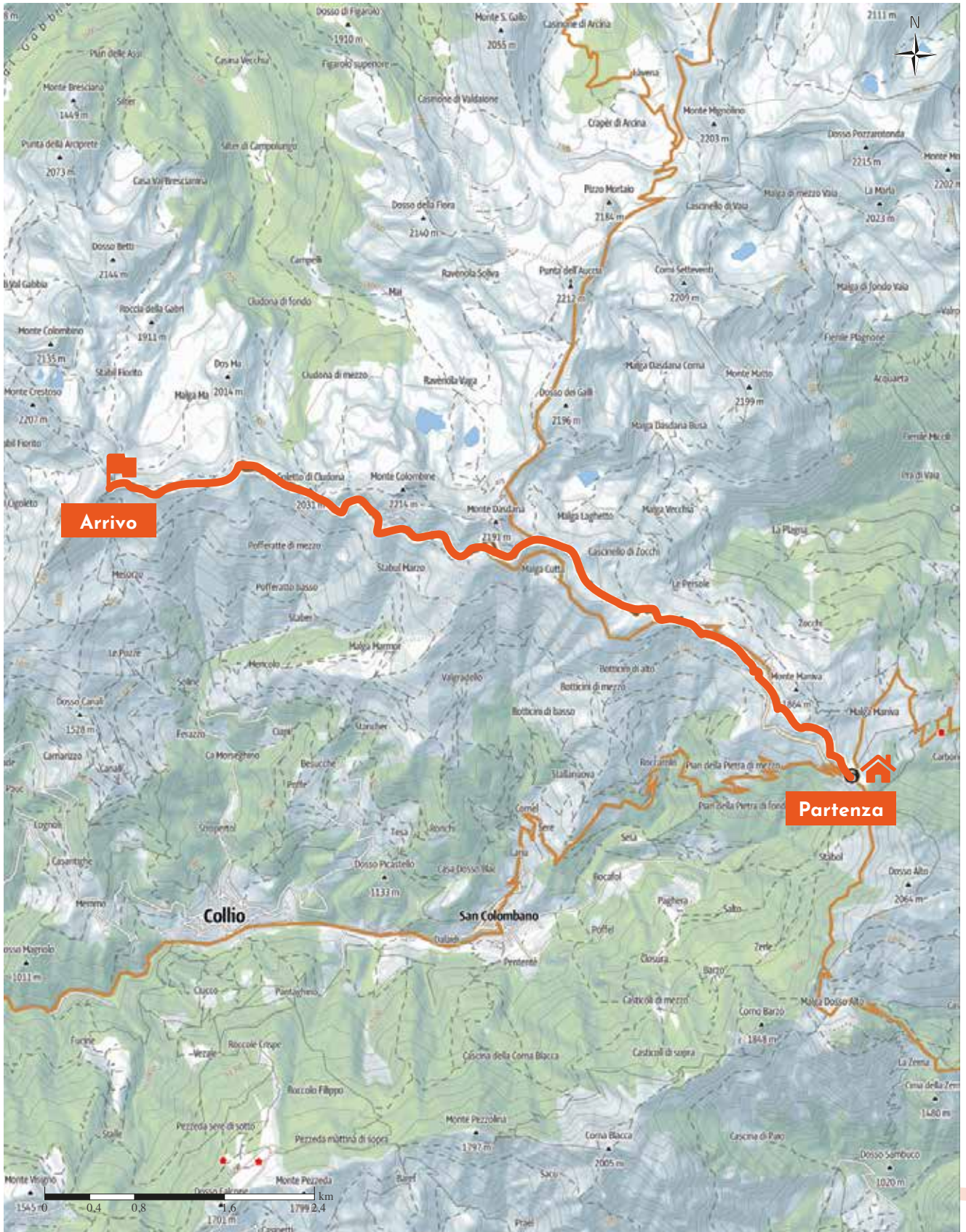
 18,8 km

 1:53 h

 600 m

 600 m

 Punto di ritiro: Maniva



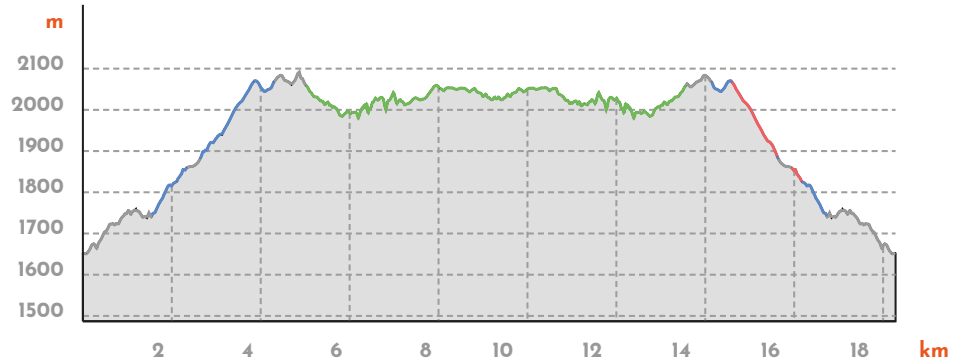
Base cartografica: cartografia di Outdooractive; Germania: ©GeoBasis-DE / IBKG 2021, ©GeoBasis-DE / LDBV 2021, Austria: ©1996-2021 here, Tutti i diritti riservati; ©BEEV 2020, ©Land Vorarlberg, Italia: ©1994-2021 here, Tutti i diritti riservati; ©Regione autonoma di Bolzano Alti Adige - Ripartizione natura, paesaggio e sviluppo del territorio, © Cartago S.R.L., Svizzera: Geodata ©swisstopo, ©BAFU - Bundesamt für Umwelt Base cartografica: cartografia di Outdooractive; ©OpenStreetMap (www.openstreetmap.org)

Passo Maniva - Passo Sette Crocette Andata e Ritorno

Tipo di percorso





	Asfalto	20 %
	Sterrata	30 %
	Mulattiera	40 %
	Sentiero	10 %
	Strada	0 %


Profilo altimetrico



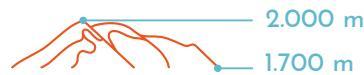
Dati dell' itinerario

PERCORSO PER MOUNTAIN BIKE

Lunghezza		18,8 km
Durata		1:53 h
Dislivello		600 m
Discesa		600 m

Qualità	
Allenamento	
Panorami	
Tecnica	

Livello sul mare



Periodo consigliato

GEN	FEB	MAR
APR	MAG	GIU
LUG	AGO	SET
OTT	NOV	DIC

Altri dati

- [Panoramico](#)
- [Interesse faunistico](#)
- [Passaggio in vetta](#)
- [Andata e ritorno](#)

Punti di Ristoro e di Ricarica E-Bike

 Ristoro: **ALBERGO RISTORANTE DOSSO ALTO**

Punto di partenza

 **NOLEGGIO E-BIKE DOSSO ALTO**

Punto d'arrivo

 **PASSO DELLE SETTE CROCETTE**

Apri l'itinerario sul tuo Smartphone



Scannerizza questo codice per la descrizione dettagliata del percorso.