

# Passo Maniva - Passo Baremone Andata e Ritorno

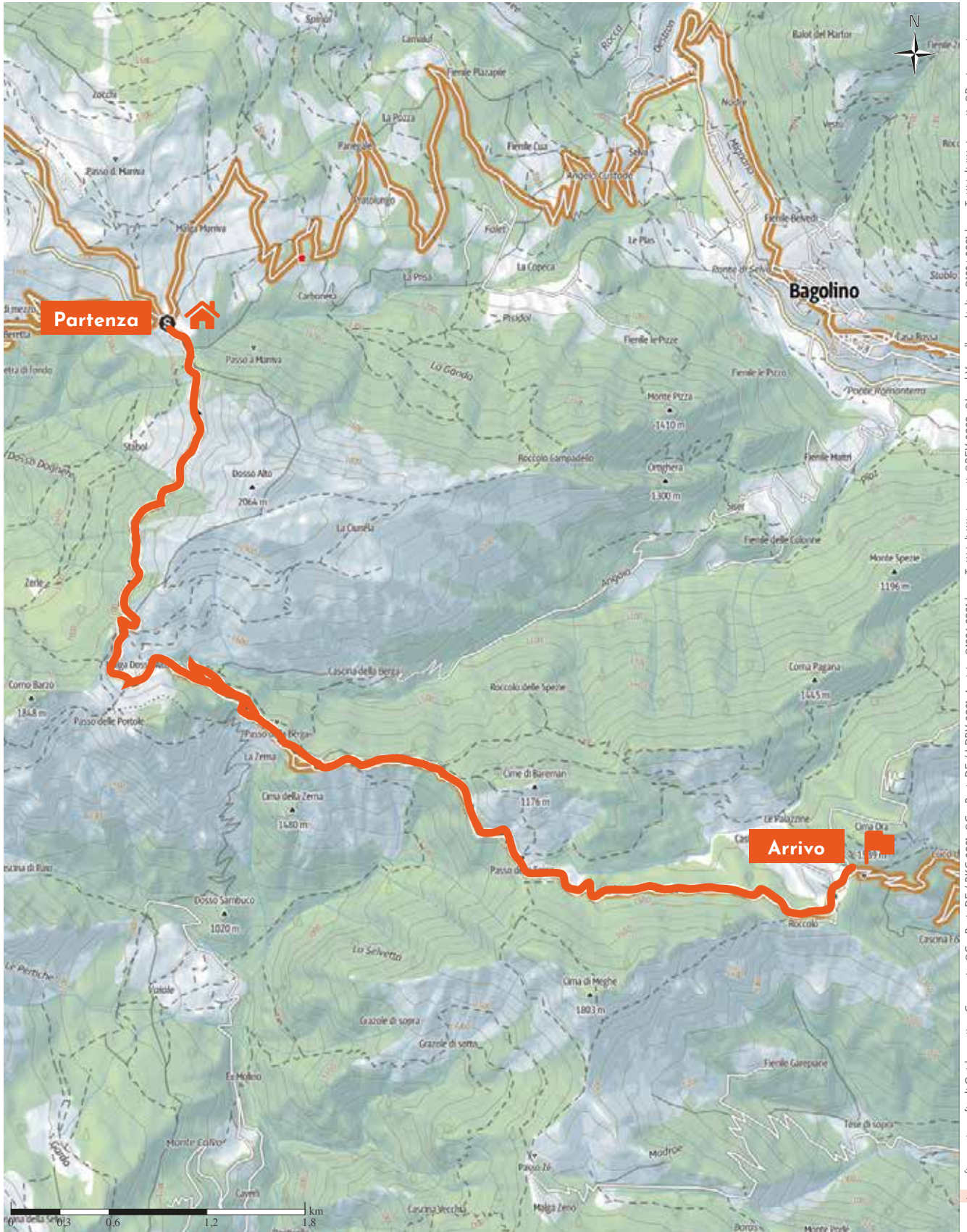
 18,1 km

 1:36 h

 620 m

 620 m



 Punto di ritiro: Maniva



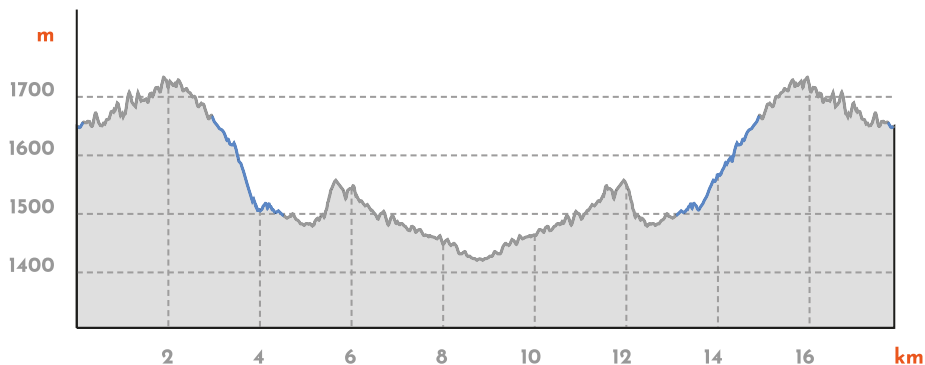
Base cartografica: cartografia di Outdooractive; Germania: ©GeoBasis-DE / BKG 2021, ©GeoBasis-DE / LDBV 2021, Austria: ©1996-2021 here, Tutti i diritti riservati; ©BEV 2020, ©Land Voralberg, Italia: ©1994-2021 here, Tutti i diritti riservati; ©Regione autonoma di Bolzano Alti Adige - Ripartizione natura, paesaggio e sviluppo del territorio, © Cartago S.R.L., Svizzera: Geodata ©swisstopo, ©BAFU - Bundesamt für Umwelt Base cartografica: cartografia di Outdooractive; ©OpenStreetMap (www.openstreetmap.org)

## Passo Maniva - Passo Baremone Andata e Ritorno

### Tipo di percorso

	Asfalto	80 %
	Sterrata	20 %
	Mulattiera	0 %
	Sentiero	0 %
	Strada	0 %

### Profilo altimetrico



### Dati dell' itinerario

#### PERCORSO PER MOUNTAIN BIKE

Lunghezza  18,1 km

Durata  1:36 h.

Dislivello  620 m

Discesa  620m

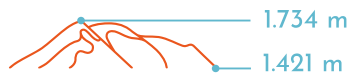
Qualità 

Allenamento 

Panorami 

Tecnica 

Livello sul mare



### Periodo consigliato

GEN | FEB | MAR  
APR | MAG | **GIU**  
**LUG** | **AGO** | **SET**  
OTT | NOV | DIC

### Altri dati

[Panoramico](#)   [Interesse faunistico](#)   [Passaggio in vetta](#)   [Andata e ritorno](#)

### Punti di Ristoro e di Ricarica E-Bike

 Ristoro: [RIFUGIO DA ROSA PASSO BAREMONE](#)

### Punto di partenza

 [NOLEGGIO E-BIKE DOSSO ALTO](#)

### Punto d'arrivo

 [RIFUGIO DA ROSA](#)

### Apri l'itinerario sul tuo Smartphone



Scannerizza questo codice per la descrizione dettagliata del percorso.