

Passo Maniva - Laghetto di Vaia Andata e Ritorno

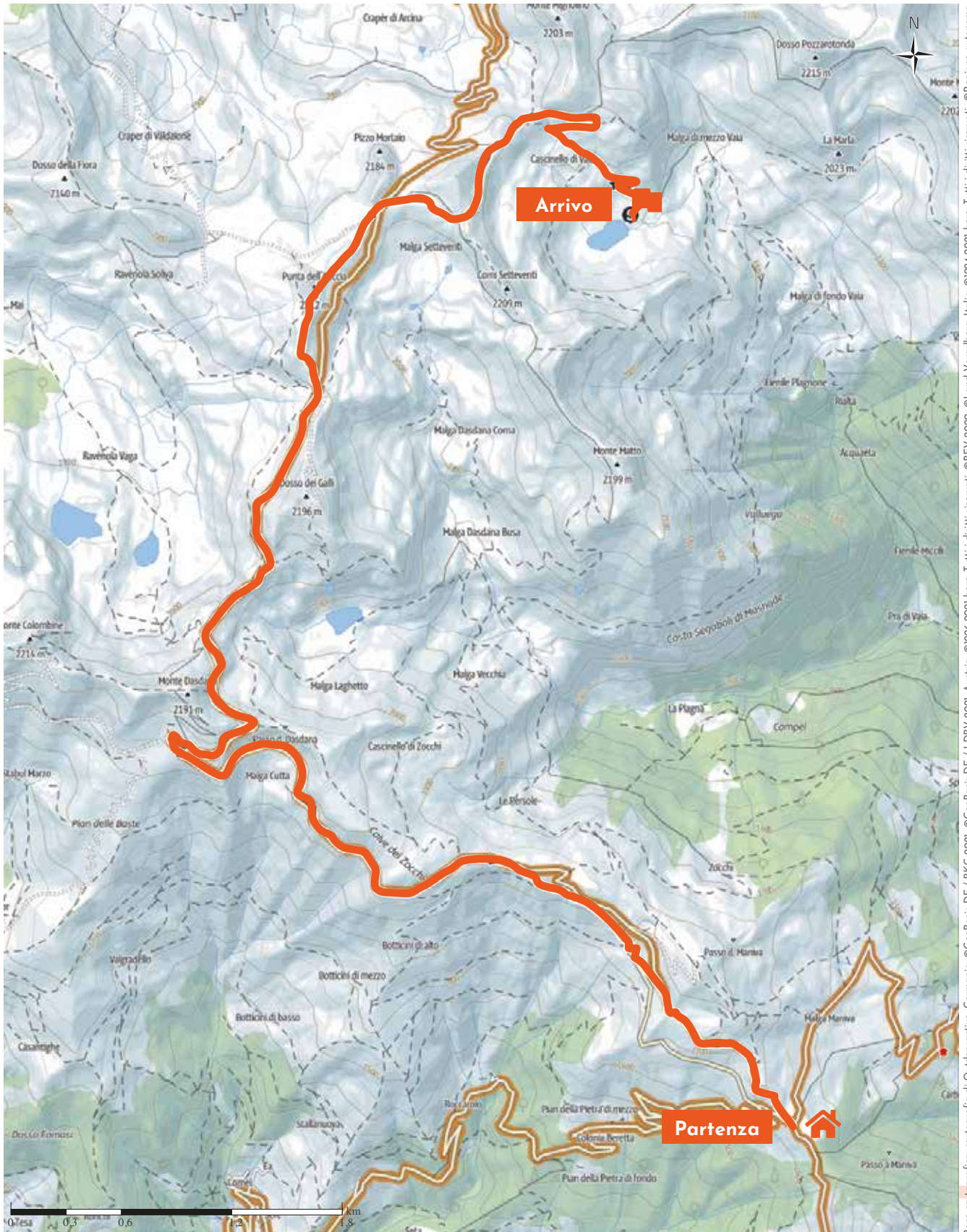
 23,4 km

 2:18 h

 950 m

 950 m






 Punto di ritiro: Maniva



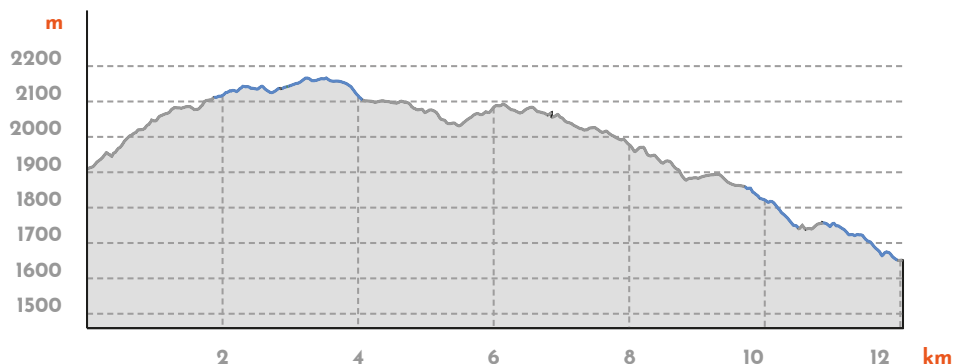
Base cartografica: cartografia di Outdooractive; Germania: ©GeoBasis-DE / BKG 2021, ©GeoBasis-DE / LDBV 2021, Austria: ©1994-2021 here, Tutti i diritti riservati; ©BEV 2020, ©Land Vorpommern, Italia: ©Tutti i diritti riservati; ©OpenStreetMap (www.openstreetmap.org) di Bolzano Alti Adige - Ripartizione natura, paesaggio e sviluppo del territorio, © Cartago S.R.L., Svizzera: Geodata ©swisstopo, ©BAFU - Bundesamt für Umwelt Base cartografica: cartografia di Outdooractive; ©OpenStreetMap (www.openstreetmap.org)

Passo Maniva - Lughetto di Vaia Andata e Ritorno

Tipo di percorso

	Asfalto	60 %
	Sterrata	40 %
	Mulattiera	0 %
	Sentiero	0 %
	Strada	0 %

Profilo altimetrico



Dati dell' itinerario

PERCORSO PER MOUNTAIN BIKE

Lunghezza  23,4 km

Durata  2:18 h

Dislivello  950 m

Discesa  950 m

Qualità 

Allenamento 

Panorami 

Tecnica 

Livello sul mare



Periodo consigliato

GEN | FEB | MAR

APR | MAG | **GIU**

LUG | **AGO** | **SET**

OTT | NOV | DIC

Altri dati

Panoramico

Interesse faunistico

Passaggio in vetta

Andata e ritorno

Punti di Ristoro e di Ricarica E-Bike

 Ristoro: **LAGO DI VAIA**

Punto di partenza

 **NOLEGGIO E-BIKE DOSSO ALTO**

Punto d'arrivo

 **LAGO DI VAIA**

Apri l'itinerario sul tuo Smartphone



Scannerizza questo codice per la descrizione dettagliata del percorso.