

## Passo Maniva - Lago Dasdana Andata e Ritorno

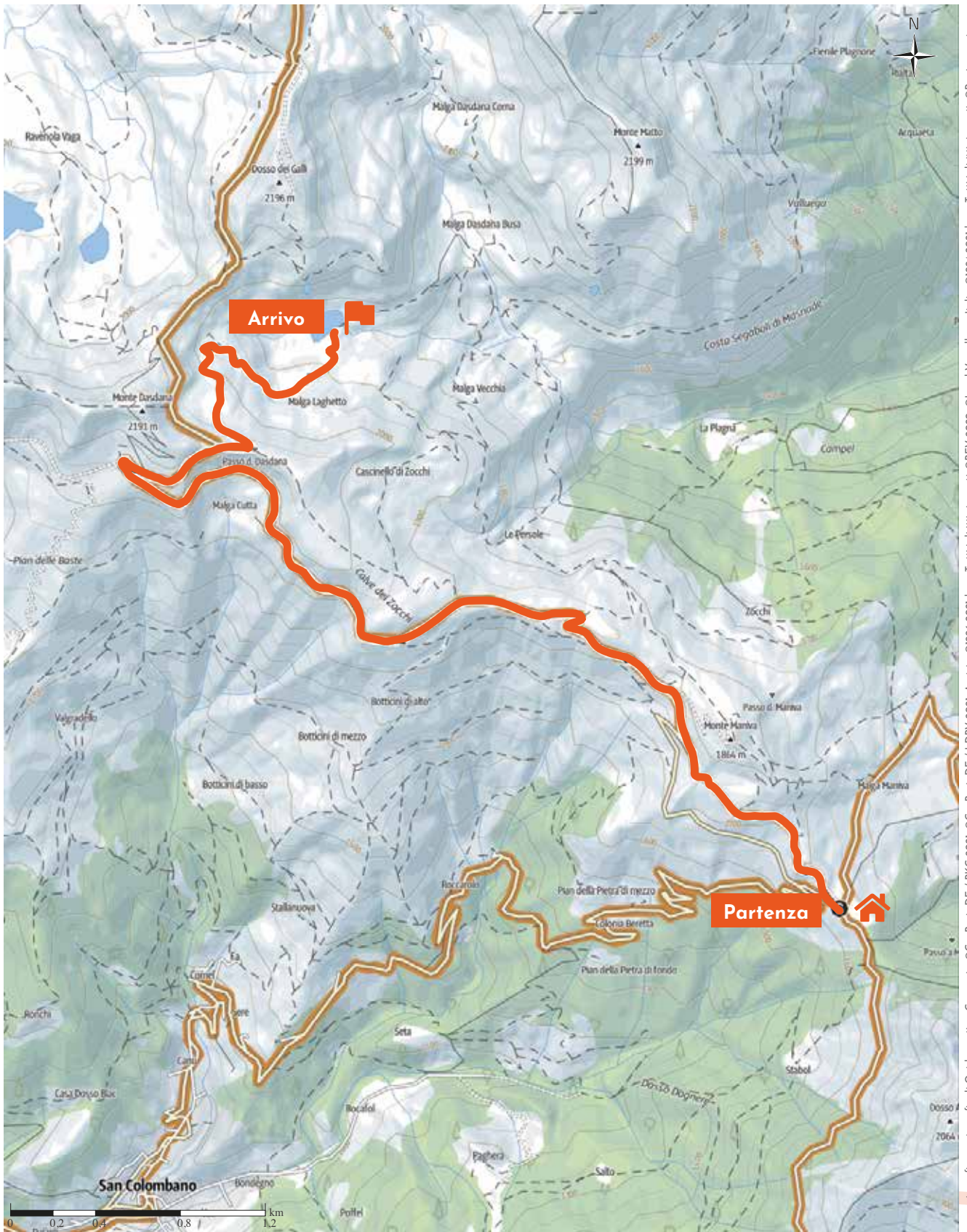
 15,1 km

 1:29 h

 ↑ 590 m

 ↓ 590 m






 Punto di ritiro: Maniva



Base cartografica: cartografia di Outdooractive; Germania: ©GeoBasis-DE / BKG 2021, ©GeoBasis-DE / LDBV 2021, ©Land Vorarlberg, Italia: ©BEV 2020, ©Lend Vorarlberg, Italia: ©1994-2021 here. Tutti i diritti riservati. ©Regione autonoma di Bolzano Alti Adige - Ripartizione natura, paesaggio e sviluppo del territorio, ©BAFU - Bundesamt für Umwelt, Base cartografica: cartografia di Outdooractive; ©OpenStreetMap (www.openstreetmap.org)

## Passo Maniva - Lago Dasdana Andata e Ritorno

### Tipo di percorso

	Asfalto	45 %
	Sterrata	55 %
	Mulattiera	0 %
	Sentiero	0 %
	Strada	0 %

### Profilo altimetrico



### Dati dell' itinerario

#### PERCORSO PER MOUNTAIN BIKE

Lunghezza  15,1 km

Durata  1:29 h

Dislivello  590 m

Discesa  590 m

Qualità 

Allenamento 

Panorami 

Tecnica 

Livello sul mare



### Periodo consigliato

GEN | FEB | MAR  
APR | MAG | **GIU**  
**LUG** | **AGO** | **SET**  
OTT | NOV | DIC

### Altri dati

[Panoramico](#)   [Interesse faunistico](#)   [Passaggio in vetta](#)   [Andata e ritorno](#)

### Punti di Ristoro e di Ricarica E-Bike

 Ristoro: **LAGO DI DASDANA**

### Punto di partenza

 **NOLEGGIO E-BIKE DOSSO ALTO**

### Punto d'arrivo

 **LAGO DI DASDANA**

### Apri l'itinerario sul tuo Smartphone



Scannerizza questo codice per la descrizione dettagliata del percorso.