

Bovegno - Prato nuovo - Gandina - Sant'Andrea - Predondo

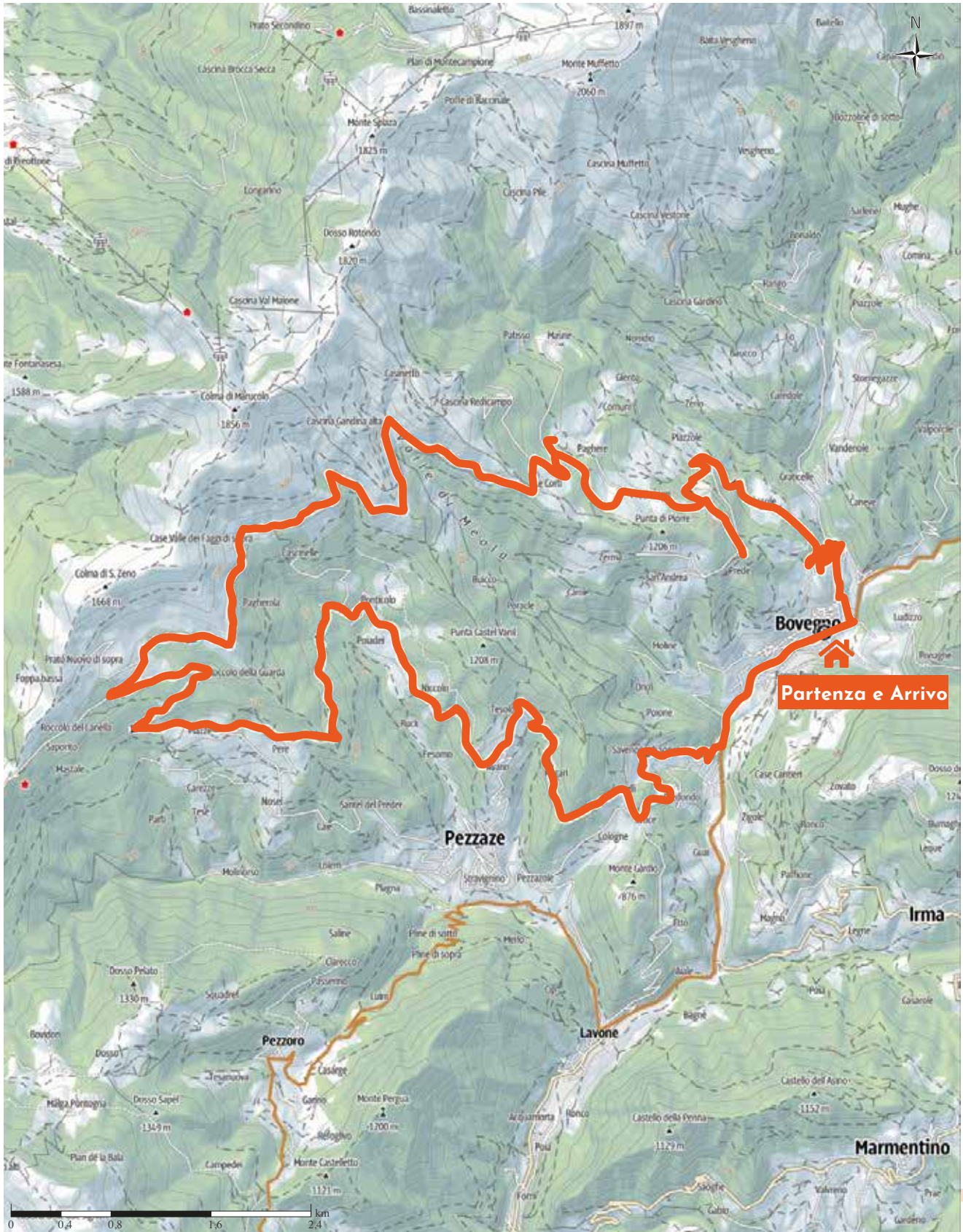
 28,6 km

 3:06 h

 1.020 m

 1.020 m






 Punto di ritiro: Bovegno



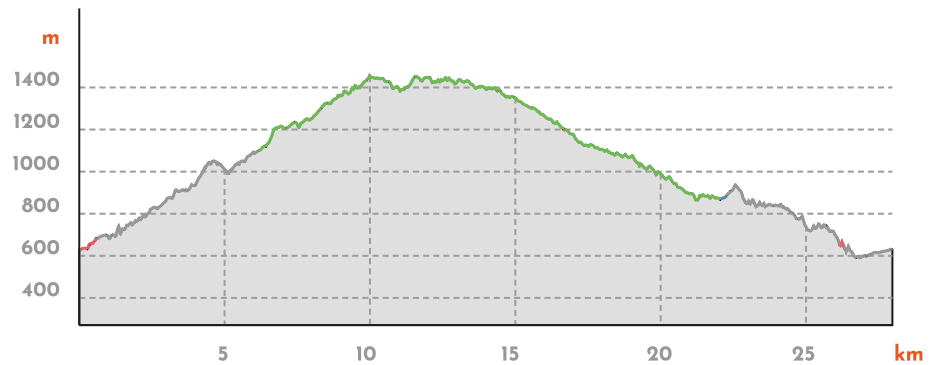
Base cartografica: cartografia di Outdooractive; Germania: ©GeoBasis-DE / BKG 2021, ©GeoBasis-DE / LDBV 2021, Austria: ©1996-2021 here, Tutti i diritti riservati; ©BEV 2020, ©Land Vorarlberg, Italia: ©Tutti i diritti riservati; ©Regione autonoma di Bolzano Alti Adige - Ripartizione natura, paesaggio e sviluppo del territorio, © Cartago S.R.L., Svizzera: Geodata ©swisstopo, ©BAFU - Bundesamt für Umwelt Base cartografica: cartografia di Outdooractive; ©OpenStreetMap (www.openstreetmap.org)

Bovegno - Prato nuovo - Gandina - Sant'Andrea - Predondo

Tipo di percorso

| | | |
|---|------------|------|
|  | Asfalto | 40 % |
|  | Sterrata | 0 % |
|  | Mulattiera | 58 % |
|  | Sentiero | 2 % |
|  | Strada | 0 % |

Profilo altimetrico



Dati dell' itinerario


PERCORSO PER MOUNTAIN BIKE

Lunghezza  28 km

Durata  3:06 h

Dislivello  1.020 m

Discesa  1.020 m

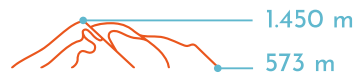
Qualità 

Allenamento 

Panorami 

Tecnica 

Livello sul mare



Periodo consigliato

GEN | FEB | MAR
APR | **MAG** | **GIU**
LUG | **AGO** | **SET**
OTT | NOV | DIC

Altri dati

[Panoramico](#) [Interesse faunistico](#) [Passaggio in vetta](#) [Andata e ritorno](#)

Punti di Ristoro e di Ricarica E-Bike

 Ristoro e Ricarica: **AGRITURISMO CHICHIMELA**

Punto di partenza

 **NOLEGGIO E-BIKE DOSSO ALTO BOVEGNO**

Punto d'arrivo

 **NOLEGGIO E-BIKE DOSSO ALTO BOVEGNO**

Apri l'itinerario sul tuo Smartphone



Scannerizza questo codice per la descrizione dettagliata del percorso.