

Bovegno - Irma - Vaghezza - Irma - Predondo

 22,5 km

 2:12 h

 810 m

 810 m

 Punto di ritiro: Bovegno








Base cartografica: cartografia di Outdooractive; Germania: ©GeoBasis-DE / IBKG 2021, ©GeoBasis-DE / LDBV 2021, Austria: ©1996-2021 here, Tutti i diritti riservati, ©BEV 2020, ©Land Vorarlberg, Italia: ©1994-2021 here, Tutti i diritti riservati, ©Regione autonoma di Bolzano Alti Adige - Ripartizione natura, paesaggio e sviluppo del territorio, © Cartago S.R.L., Svizzera: Geodata ©swisstopo, ©BAFU - Bundesamt für Umwelt Base cartografica: cartografia di Outdooractive; ©OpenStreetMap (www.openstreetmap.org)

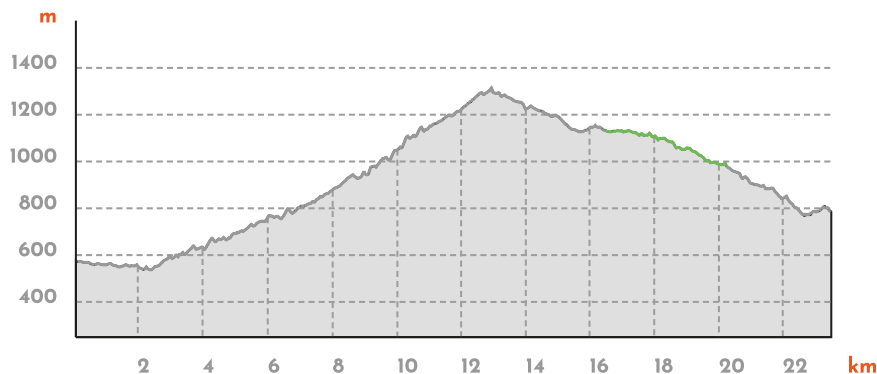
Bovegno - Irma - Vaghezza - Irma - Predondo

Bovegno - Irma - Vaghezza - Irma - Predondo

Tipo di percorso

	Asfalto	78 %
	Sterrata	0 %
	Mulattiera	22 %
	Sentiero	0 %
	Strada	0 %

Profilo altimetrico



Dati dell' itinerario


PERCORSO PER MOUNTAIN BIKE

Lunghezza  22,5 km

Durata  2:12 h

Dislivello  810 m

Discesa  810 m

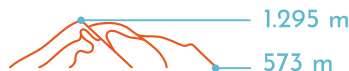
Qualità 

Allenamento 

Panorami 

Tecnica 

Livello sul mare



Periodo consigliato

GEN | FEB | MAR
APR | **MAG** | **GIU**
LUG | **AGO** | **SET**
OTT | NOV | DIC

Altri dati

Panoramico

Interesse faunistico

Passaggio in vetta

Andata e ritorno

Punti di Ristoro e di Ricarica E-Bike

 Ristoro e Ricarica: **AGRITURISMO DOSSO DEI LARICI**

Punto di partenza

 **NOLEGGIO E-BIKE DOSSO ALTO BOVEGNO**

Punto d'arrivo

 **NOLEGGIO E-BIKE DOSSO ALTO BOVEGNO**

Apri l'itinerario sul tuo Smartphone



Scannerizza questo codice per la descrizione dettagliata del percorso.