

Anello Passo Maniva - Passo Crocedomini - Gaver - Bagolino - Passo Maniva

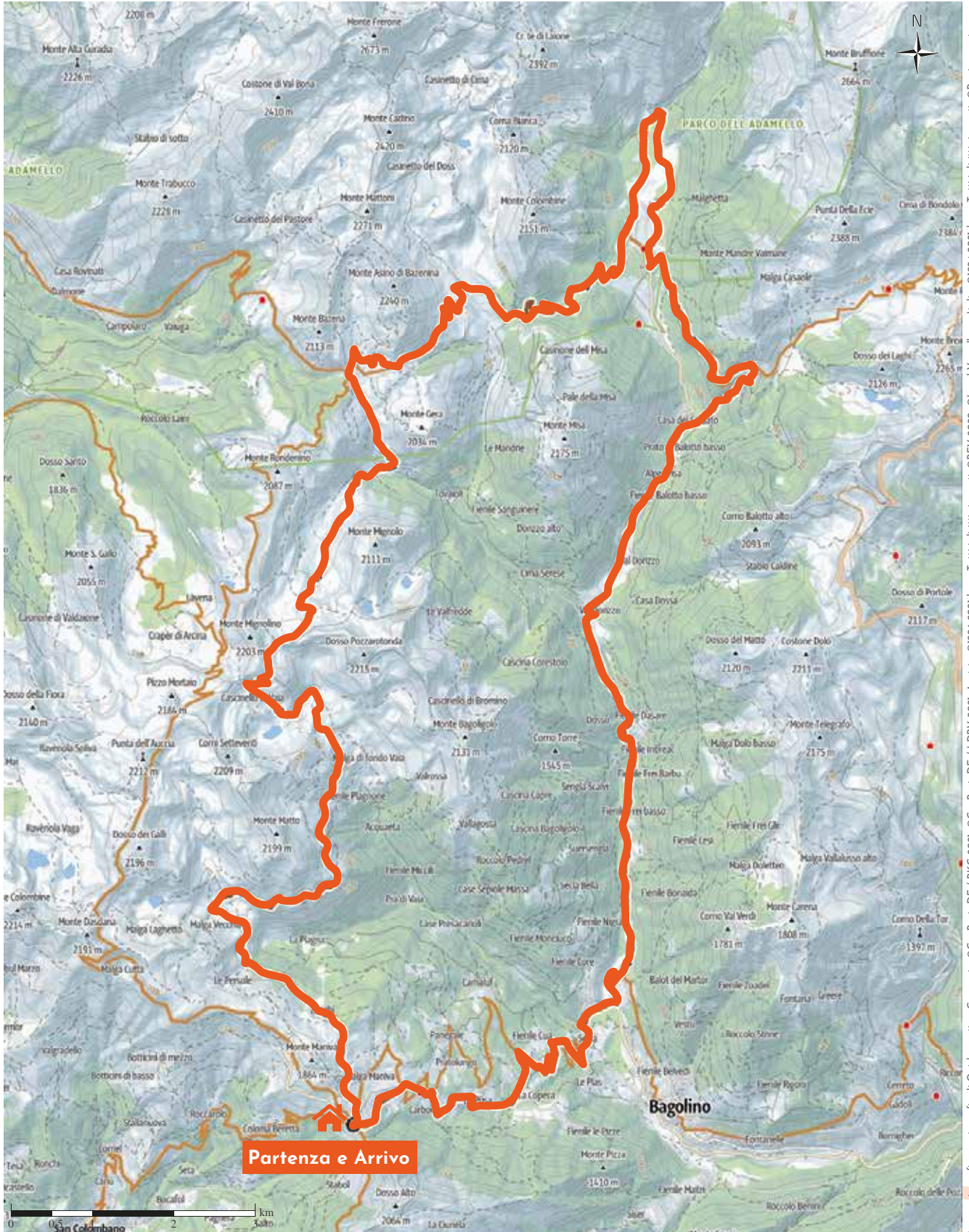
 47,8 km

 4:10 h

 1.660 m

 1.660 m






 Punto di ritiro: Maniva



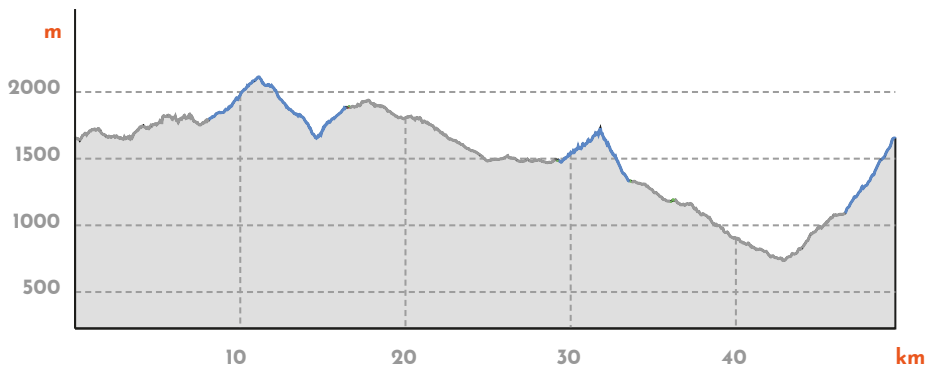
Base cartografica: cartografia di Outdooractive; Germania: ©GeoBasis-DE / BKG 2021, ©GeoBasis-DE / LDBV 2021, Austria: ©1996-2021 here, Tutti i diritti riservati. ©BEV 2020, ©Land Vorarlberg, Italia: ©1994-2021 here, Tutti i diritti riservati. ©Regione autonoma di Bolzano Alti Adige - Ripartizione natura, paesaggio e sviluppo del territorio, © Cartago S.R.L., Svizzera: Geodata ©swisstopo, ©BAFU - Bundesamt für Umwelt Base cartografica: cartografia di Outdooractive; © OpenStreetMap (www.openstreetmap.org)

Anello Passo Maniva - Passo Crocedomini - Gaver - Bagolino - Passo Maniva

Tipo di percorso

	Asfalto	80 %
	Sterrata	20 %
	Mulattiera	0 %
	Sentiero	0 %
	Strada	0 %

Profilo altimetrico



Dati dell'itinerario

PERCORSO PER MOUNTAIN BIKE

Lunghezza  47,8 km


Durata  4:10 h

Dislivello  1.660 m

Discesa  1.660 m

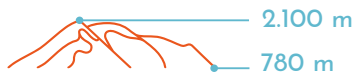
Qualità 

Allenamento 

Panorami 

Tecnica 

Livello sul mare



Periodo consigliato

GEN | FEB | MAR
APR | MAG | **GIU**
LUG | **AGO** | **SET**
OTT | NOV | DIC

Altri dati

Panoramico

Interesse faunistico

Passaggio in vetta

Andata e ritorno

Punti di Ristoro e di Ricarica E-Bike

  Ristoro e Ricarica: **RIFUGIO CROCEDOMINI**

Punto di partenza

 **PASSO MANIVA**

Punto d'arrivo

 **PASSO MANIVA**

Apri l'itinerario sul tuo Smartphone



Scannerizza questo codice per la descrizione dettagliata del percorso.