

Anello Passo Maniva-Barard-Zocchi-Maniva-Passo Maniva

 12,2 km

 1:21 h

 560 m

 560 m




 Punto di ritiro: Maniva



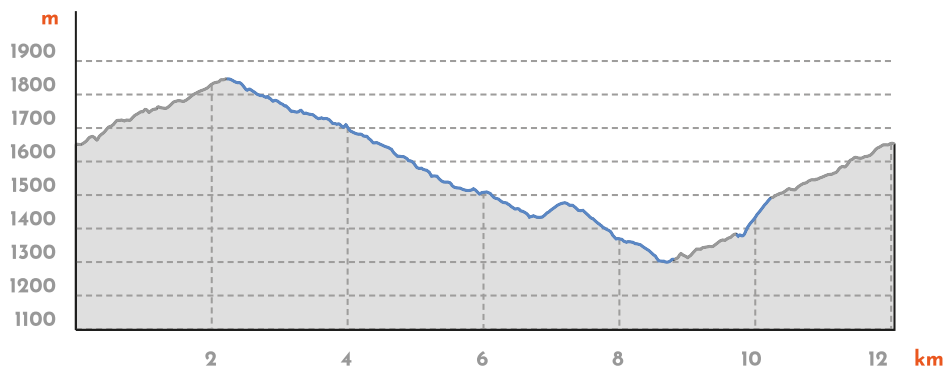
Base cartografica: cartografia di Outdooractive; Germania: ©GeoBasis-DE / BKG 2021, ©GeoBasis-DE / LDBV 2021, Austria: ©1996-2021 here, Tutti i diritti riservati. ©BEV 2020, ©Land Vorpennberg, Italia: ©1994-2021 here, Tutti i diritti riservati. ©Regionale autonoma di Bolzano Alto Adige - Ripartizione natura, paesaggio e sviluppo del territorio, © Cartago S.R.L., Svizzera: Geodata ©swisstopo, ©BAFU - Bundesamt für Umwelt Base cartografica: cartografia di Outdooractive; ©OpenStreetMap (www.openstreetmap.org)

Anello Passo Maniva-Barard-Zocchi-Maniva-Passo Maniva

Tipo di percorso

| | | |
|---|------------|------|
|  | Asfalto | 40 % |
|  | Sterrata | 60 % |
|  | Mulattiera | 0 % |
|  | Sentiero | 0 % |
|  | Strada | 0 % |

Profilo altimetrico



Dati dell' itinerario

PERCORSO PER MOUNTAIN BIKE

Lunghezza  12,2 km

Durata  1:21 h

Dislivello  560 m

Discesa  560 m

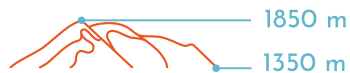
Qualità 

Allenamento 

Panorami 

Tecnica 

Livello sul mare



Periodo consigliato

GEN | FEB | MAR
 APR | MAG | **GIU**
LUG | **AGO** | **SET**
 OTT | NOV | DIC

Altri dati

Panoramico

Interesse faunistico

Passaggio in vetta

Andata e ritorno

Punti di Ristoro e di Ricarica E-Bike

 Ristoro: **ALBERGO RISTORANTE DOSSO ALTO**

Punto di partenza

 **NOLEGGIO E-BIKE DOSSO ALTO**

Punto d'arrivo

 **NOLEGGIO E-BIKE DOSSO ALTO**

Apri l'itinerario sul tuo Smartphone



Scannerizza questo codice per la descrizione dettagliata del percorso.