

Passo Maniva - Cascate Andata e Ritorno

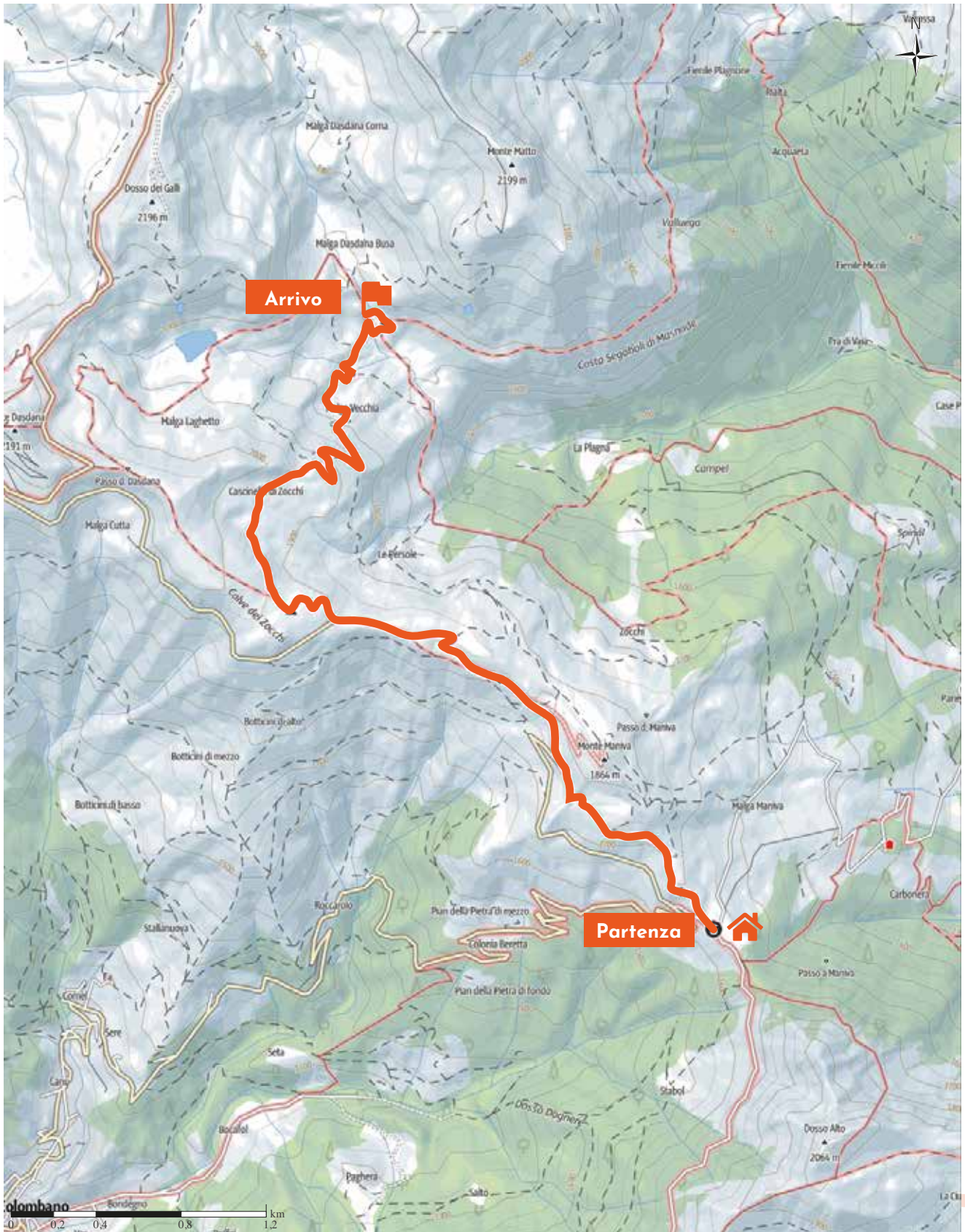
 12 km

 1:20 h

 ↑ 500 m

 ↓ 500 m

 Punto di ritiro: Maniva



Base cartografica: cartografia di Outdooractive; Germania: ©GeoBasis-DE / BKG 2021, ©GeoBasis-DE / LDBV 2021, Austria: ©1996-2021 here, Tutti i diritti riservati. © BEV 2020, ©Land Vorpennberg, Italia: ©1994-2021 here, Tutti i diritti riservati. © Regione autonoma di Bolzano Alti Adige - Ripartizione natura, paesaggio e sviluppo del territorio, © Cartago S.R.L., Svizzera: Geodata ©swisstopo, ©BAFU - Bundesamt für Umwelt Base cartografica: cartografia di Outdooractive; © OpenStreetMap (www.openstreetmap.org)

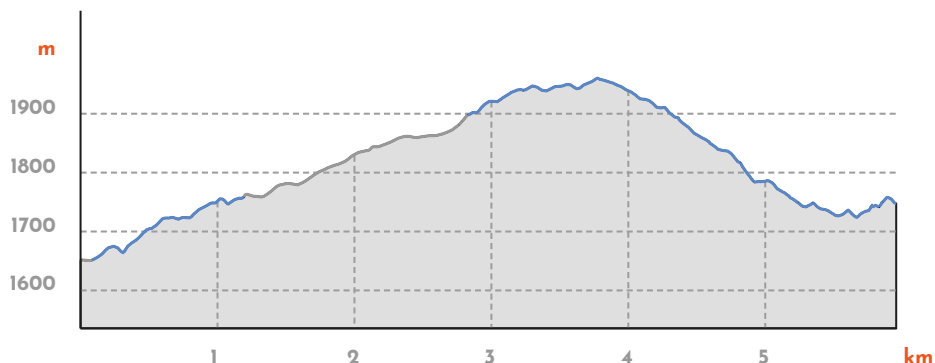
Passo Maniva - Cascate Andata e Ritorno

Passo Maniva - Cascate Andata e Ritorno

Tipo di percorso

Asfalto	20 %
Sterrata	80 %
Mulattiera	0 %
Sentiero	0 %
Strada	0 %

Profilo altimetrico



Dati dell' itinerario

PERCORSO PER MOUNTAIN BIKE

Lunghezza  12 km

Durata  1:20 h


Dislivello  500 m

Discesa  500 m

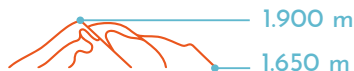
Qualità 

Allenamento 

Panorami 

Tecnica 

Livello sul mare



Periodo consigliato

GEN | FEB | MAR
APR | MAG | **GIU**
LUG | **AGO** | **SET**
OTT | NOV | DIC

Altri dati

Panoramico

Interesse faunistico

Passaggio in vetta

Andata e ritorno

Punti di Ristoro e di Ricarica E-Bike

 Ristoro: **ALBERGO RISTORANTE DOSSO ALTO**

Punto di partenza

 **NOLEGGIO E-BIKE DOSSO ALTO**

Punto d'arrivo

 **CASCATE DEL MANIVA**

Apri l'itinerario sul tuo Smartphone



Scannerizza questo codice per la descrizione dettagliata del percorso.